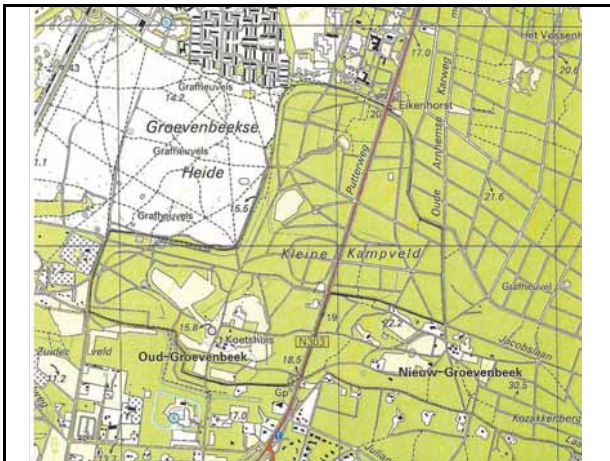




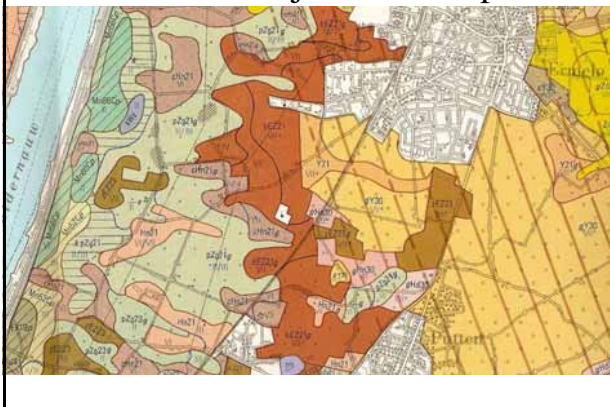
## Landgoed Oud Groevenbeek



## Landschap in lagen

- Het natuurlijke landschap
- Prehistorie
- Middeleeuwen – 19<sup>e</sup> eeuw
- 1846-1895: eerste landgoed fase
- 1895-1970: tweede landgoed fase
- 1970-nu: Natuurmonumenten

## Het natuurlijke landschap



## Grafheuvels






### De periode tot 1846

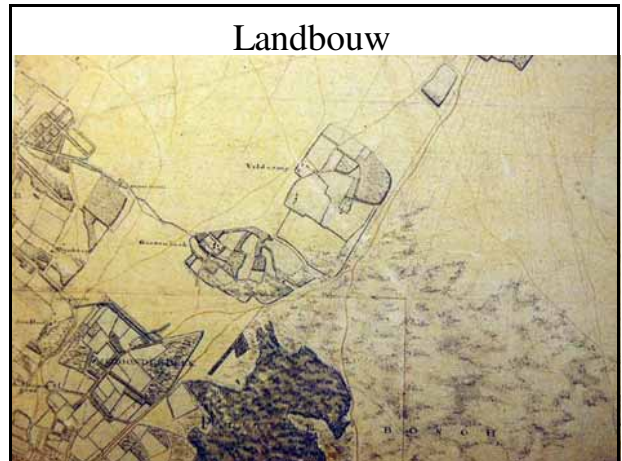
- Sprengkoppen
- Watermolen
- Agrarisch gebruik
- Hakhout



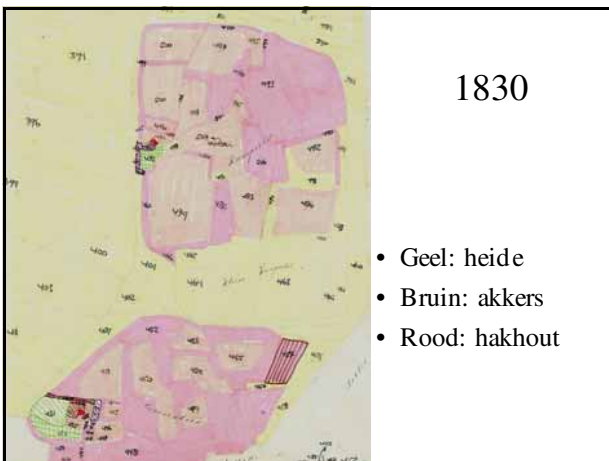
### De Groevenbeek



### Watermolen



### Landbouw



1830

- Geel: heide
- Bruin: akkers
- Rood: hakhout



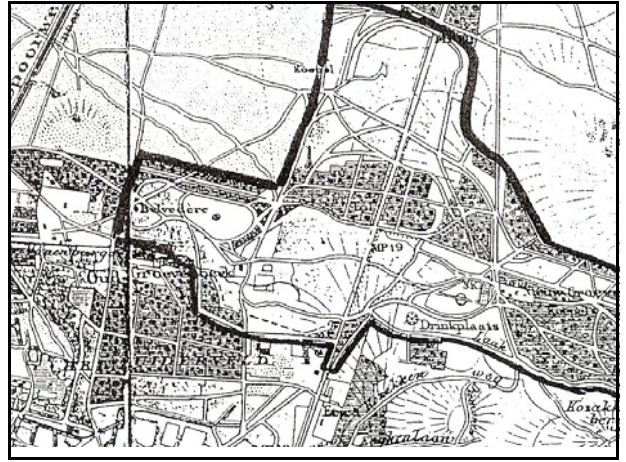
### Landbouw - relictten

- Open plekken
- Wallen
- Vees chans
- Schapenkuil
- paden



Eerste landgoedfase  
1846-1895

- Laanstructuur
- Wandelingen
- Bos
- Koepels
- Beplantings-  
elementen
- Nieuwe spreng



## De grote veranderingen 1: ca 1895



- Aanleg van het 'dal'
- Aanleg van de vijver
- Aanleg van de tuin
- Bouw van boerderij en bakhuis
- Aanplant opgaand bos



## De grote veranderingen 2: 1905-1912



- Landhuis en bijgebouwen
- Zichtlijnen
- Tuinaanleg
- Kassen en watertoren



